



Causse & Cévennes

Massif de l'Aigoual, Gorges
de la Dourbie et Causse Noir



Organisation
des Nations Unies
pour l'éducation,
la science et la culture



Les Causse et les Cévennes,
paysage culturel de l'agropastoralisme méditerranéen
inscrit sur la Liste du patrimoine
mondial en 2011

C&C

Les Causse & les Cévennes
paysage culturel de l'agropastoralisme
inscrit sur la Liste
du patrimoine mondial

Patrimoine
mondial de
l'Unesco

CARNET
DE ROUTE



Causses & Cévennes

Patrimoine mondial de l'Unesco

Les Causses et les Cévennes présentent, dans un cadre naturel grandiose, une diversité de paysages, ouvrages combinés de la nature et de l'homme...

Plateaux calcaires des causses entaillés par des gorges ou des vallées - crêtes acérées et vallées profondes des Cévennes schisteuses - hauts sommets granitiques des monts Lozère et Aigoual :

une diversité de paysages qui ne doit pas cacher qu'ils appartiennent à un même ensemble. Ils doivent leur unité à une culture patiemment élaborée au cours d'une histoire plurimillénaire : la culture agro-pastorale méditerranéenne.

Cette culture, témoignage d'une histoire agraire inédite, se trouve aujourd'hui incarnée dans ces paysages, d'une part dans le patrimoine matériel, et immatériel qui conserve la mémoire des grandes étapes de sa formation et d'autre part, dans le modèle de développement dont elle s'est dotée depuis deux décennies pour en assurer la modernisation et le développement durable.

Le façonnement des paysages, fruit d'une histoire millénaire.

La longue période qui a présidé à l'élaboration des paysages est la principale raison de leur valeur exceptionnelle. Les premières traces d'occupation de la région remontent à la Préhistoire. A la fin du Moyen Age, l'extension de l'économie agro-pastorale entraîna une transformation importante des paysages sous la houlette des ordres templier, hospitalier et monastiques.

Quelques productions font encore aujourd'hui la réputation de la région comme les fromages (Roquefort, Pélardon) et les viandes de mouton et de boeuf labellisées. Après un siècle de déprise, les Causses et les Cévennes connaissent à partir des années 1970, une reconnaissance rurale qui garantit pour les générations futures la préservation de paysages exceptionnels.



Causses & Cévennes



DES PAYSAGES VIVANTS

Les Causses et les Cévennes ont connu une mise en valeur agro-pastorale dont la pratique se perpétue alors qu'elle a largement régressé ailleurs en Europe méridionale, sous l'effet de la déprise rurale et de la modification de l'agriculture.

Le maintien, sur de vastes surfaces, de paysages bien conservés qui appartiennent à un paysage commun euro-méditerranéen, confère d'autant plus de valeur au territoire, conservatoire vivant de modes de mise en valeur de la moyenne montagne. Aujourd'hui encore, les drailles marquent ces terres de transhumance et apparaissent comme des traits d'union entre les Causses et les Cévennes. Sous l'impulsion de l'ensemble des acteurs du territoire, les Causses et les Cévennes vivent. Les pelouses sont entretenues par le pastoralisme, les terrasses remises en culture après avoir été abandonnées, le patrimoine bâti restauré et occupé par des résidents permanents ou temporaires. Aux activités agricoles et rurales vient s'ajouter aujourd'hui le tourisme permettant la découverte de ce patrimoine exceptionnel.

UN PATRIMOINE REMARQUABLE ET PROTÉGÉ


Les Causses et les Cévennes sont riches d'un patrimoine remarquable, paysager, naturel et culturel. Le patrimoine architectural monumental ou plus modeste lié à l'agro-pastoralisme fait l'objet d'attentions particulières de la part des acteurs du territoire qui œuvrent à sa protection et sa mise en valeur. Un grand nombre d'éléments du paysage ont été conservés et participent encore pleinement de l'identité paysagère de l'ensemble : des parcellaires sont intacts, les bornages templiers et hospitaliers marquent les limites des anciennes propriétés. Des lavognes, des bergeries voûtées et des caves sont aujourd'hui encore utilisées. Les terrasses sont cultivées et les chemins de parcours entretenus. Lorsque le patrimoine fait l'objet d'une restauration, on a recours aux matériaux locaux - schiste, granite, calcaire, bois - et à des techniques de construction traditionnelles, qui confèrent au bien une remarquable authenticité.



Causses & Cévennes

Circuit principal :
135 km
Durée : 3H30

Montagne, plateaux et gorges



Entre grands causses et vallées cévenoles, le massif de l'Aigoual s'impose comme une montagne vivante, parcourue de drailles et de sentiers. Sur ces contreforts, se creusent des canyons et gorges spectaculaires : le Trèzezel, la Dourbie et la Jonte.

L'observatoire du Mont Aigoual, dernière station météorologique habitée de montagne, rayonne comme un phare entre Atlantique et Méditerranée. Véritable forteresse bâtie en 1887, placée sur la ligne de partage des eaux Méditerranée/Atlantique, elle résiste aux rigueurs du climat (vent à plus de 250 km/h et pluviométrie record.) La station teste des technologies de pointe, Jadis gardes forestiers, les météorologues d'aujourd'hui observent les phénomènes naturels, tout en présentant au public, grâce à une exposition très documentée, les dernières évolutions de cette science, L'Aigoual fait partie de ces rares terres en Europe où la nature préservée déploie ses richesses, Entre les plantes colorées de montagnes et celle du versant méditerranéen, les « endémiques cévenoles » telle l'arabette des Cévennes appartient pour la plupart à la tranche d'altitude entre 800 m et 1200 m qui subit à la fois la sécheresse des gels hivernaux et celle des étés méditerranéens, Faune et flore ont la part belle dans cette diversité unique de facteurs écologiques, enrichie par le travail de l'Homme, Il n'est pas rare de rencontrer cerfs, chevreuils et mouflons, réintroduits avec succès dans les années 1950 et ce sont sans conteste les milieux ouverts d'altitude qui abritent les éléments les plus rares (apollon, aigle). Sur les autres versants de l'Aigoual, se dressent les plateaux calcaires des Causses Noir, Bégon et Méjean. Changement de décor, avec ici de vastes étendues issues du pastoralisme et du travail de l'homme : lavognes, clapas, dolmens... et à la végétation si caractéristique (Pivoine, cardabelle...),

Un voyage dans deux mondes à part,

Les étapes | 1

& De l'Espérou à Meyrueis

Départ de l'Espérou [1] - D 986 jusqu' à Meyrueis

- Col de la Serreyèrède : boutique de terroir et point d'information du Parc National des Cévennes - ligne de partage des eaux [2]
- *Incontournable* : l'observatoire Météo France du Mont Aigoual : exposition permanente [3]

St Sauveur-Camprieu

- Collégiale de Bonheur [4]

Fondé au 11^e siècle sur le chemin reliant Meyrueis au Vigan, cet hospice appelé Notre-Dame des Bon Hommes altéré en « Bonheur » accueillait un flux de marchands, transhumants et pèlerins allant à l'abbaye de Saint-Guilhem-le-Désert, Aujourd'hui, demeurent, au pied du col de la Serreyèrède, les vestiges des bâtiments canoniaux et de l'église, Le tympan de sa porte témoigne de la sculpture romane en Cévennes,

-> Accès : au col de la serreyèrède, prendre le GR62 qui démarre derrière le bâtiment d'accueil (Office de tourisme et Maison du Parc), ou direction St Sauveur-Camprieu. A 2 km en descendant dans la vallée du Bonheur, avant la Baraque vieille, prendre sur la droite un sentier qui mène à la Collégiale, situé à 1 km.

- La Maison du bois (entrée de Camprieu) [5] : projection du film « Les bergers de l'Aigoual »
- *Incontournable* : Abime de Bramabiau (route de Meyrueis).

Véritable canyon souterrain forgé par la rivière hypogée du Bonheur la visite offre un spectacle étrange et singulier, [6]



Meyrueis [7]

La présence humaine, vieille de plusieurs millénaires, a laissé de nombreux jalons dans le pays de Meyrueis. Menhirs et dolmens des Causses ; Eglises romanes (la Parade, Hures, St Pierre des Tripiers, Fraissinet de Fourques) ; Architecture traditionnelle (toits de lauzes)... Meyrueis ancienne cité fortifiée et marchande présente un ensemble bâti intéressant : quartier médiéval et renaissance, hôtels particuliers, Eglise St Pierre (1663), temple protestant (1804), ponts médiévaux. Les Château d'Ayres (privé) et de Roquedols se dressent au cœur de parc aux arbres centenaires.


- *Incontournable* : Grotte de Dargilan « la grotte rose » (D39) [8]
- Au Rocher du Château, beau panorama et table d'interprétation
- Le Dolmen des Gras (Ce beau dolmen très bien conservé, borde la D47 qui va de Lanuéjols à Dargilan.) [9]

Les étapes | 2

& De Meyrueis à Montméjean : traversée du Causse Noir

-> Direction D 39 - D 584 - D41 - D 991

- Lavogne du Luc [10]
- Village de Veyrau (lavogne, architecture caussenarde) [11]
- Village de Vessac (jasse et four à pain) [12]
- Toit citerne de la Roujerie [13]
- St Jean de Balmes, son prieuré XI^e - XII^e siècles [14]
- St André de Vézines : lavogne gallo romaine, église en toit de Lauze, croix en fer forgé) [15]
- Montméjean, architecture remarquable (accès par une petite route à partir de la D41) [16]
- *Incontournable* : Montpellier le Vieux, chaos dolomitique Montpellier-le-Vieux, baptisé par E.A. Martel «l'Acropole des Cévennes» occupe, sur le rebord du Causse Noir, un vaste promontoire encadré par deux ravins qui s'encaissent profondément vers le sud pour rejoindre la vallée de la Dourbie : le Valat Nègre à l'ouest et le Riou Sec à l'est.
- *A voir également* : le Chaos de Roquesalte D'une superficie de 92 ha, le site de Roquesaltes est caractérisé par son chaos ruiniforme qui le rend visible de très loin et son ancienne ferme caussenarde ! C'est un ensemble de landes et de pelouses sèches calcaires qui confèrent au site une valeur écologique et culturelle remarquable. (-> Pour rejoindre le site de Roquesaltes : à 3 km de Saint-André-de-Vézines, direction Lacombe, prendre la nouvelle route à droite sur 2 km environ pour se garer au parking, 500 m avant les rochers).



& De la Roque St Marguerite à St Jean du Bruel : les gorges de la Dourbie

-> D991 - D999

- La Roque-Sainte-Marguerite [17],
- le Moulin de Corps avec son pont dos d'âne du XV^e siècle [18].
- Le hameau en balcon de Saint-Véran est une véritable merveille préservée d'architecture et de pure beauté [19]

Cantobre - village perché [20]

Cantobre se situe aux confins des Causse du Larzac, du Causse noir et du Causse Mejean. De loin on aperçoit le curieux village de Cantobre, perché sur un cap du Causse Begon, à 558 mètres d'altitude, à l'ombre des gigantesques rochers et dominant de plus de 100 mètres le confluent de la Dourbie et du Trèvezel. Cantobre est choisi dès l'origine comme poste de guet par les gaulois, puis par les romains.

✂ Possibilité de retour par les gorges du Trèvezel

(prendre la direction Trèves D145 Gorges du Trèvezel)

Trèves [A]

Trèves est situé au cœur des gorges du Trèvezel, au pied du Causse Bégon et du Causse Noir. Ses origines sont fort anciennes comme en témoignent le vieux pont, les ruelles médiévales, l'église romane... Trèves est une plaque tournante touristique. Ce village possède de nombreuses curiosités : ruelles médiévales, pont ancien, fontaine en pierre de taille, église romane, plan d'eau... Le visiteur peut également découvrir un patrimoine naturel à couper le souffle : gorges du Trèvezel et canyons, falaises dolomitiques, arboretum de Canayère, grottes et avens appréciés des spéléologues.

-> Continuer sur la D157 jusqu'à Camprieu et rentrer par la D986

Nant [21]

Nant, entre Causses et Cévennes, se niche au cœur d'une vallée verdoyante, au confluent de deux rivières, la Dourbie et son affluent principal, le Durzon. Construit sur une terrasse de tuf, à 495 mètres d'altitude, le village s'est développé autour d'un monastère fondé en 926, et érigé en abbaye bénédictine en 1135, supprimée en 1777.

Durement marqué par la guerre de Cent Ans et surtout par les guerres de religion, pendant lesquelles le cloître et les bâtiments monastiques furent détruits, le village connut une grande prospérité dans la seconde moitié du XVII^{ème} siècle. Un collège, dirigé par les frères de la Doctrine Chrétienne, avait été créé en 1665. Les marchés et les foires de Nant, qui se tenaient sous les halles, étaient florissants.

Aujourd'hui, les agriculteurs, beaucoup moins nombreux qu'autrefois, continuent à exploiter les terres et élèvent des troupeaux de brebis dont le lait sert à fabriquer le Roquefort.

Les étapes | 3



- La halle : Halle ou « sestayral » en occitan, vient du nom de la mesure : le setier. Construite pour abriter les grains et le fourrage invendus des intempéries. La ville de Nant avait obtenu en 1369 le droit d'avoir des foires et des marchés, droit accordé par le Duc d'Anjou, frère de Charles V ; droit confirmé en 1370 par Charles V. Au XV^e siècle, les privilèges de la ville sont confirmés : des marchés hebdomadaires s'y tiennent, 4 foires annuelles sont concédées dont une qui durait 3 jours les 2, 3 et 4 novembre. Une enquête de 1552 signale : marché toutes les semaines, 2 foires l'an ; trafic de bétail, cuivre, draperie, pelleterie. Au XVIII^e siècle le marché se tenait le jeudi. Marchés moins florissants dus au mauvais état des chemins et à la concurrence de ceux de St Jean du Bruel (1739) et de Sauclières (1778). La halle a été reconstruite, en 1706 et 1707, la première pierre fut posée le 13 mars 1706. Texte de l'acte passé chez le notaire pour la reconstruction de la halle : « premièrement il (Sieur Cayles architecte) fera démolir toute la voûte et tous les piliers et en fera place nette, en second il fera faire six gros piliers et cinq ouvertures sur le devant, lesquels piliers seront bâtis sur les mêmes fondements que les autres...il fera faire même nombre de piliers du côté des maisons des sieurs Liquier et Vergnes...»

- L'abbaye bénédictine et ses dépendances au XII^e siècle. Mise au jour du cloître roman au XXI^e siècle.

-> Poursuivre sur la D999 en direction de St Jean du Bruel

Les étapes | 4

Saint-Jean du Bruel [22]

Le village possède des rues pittoresques ainsi qu'une halle datant du XVIII^e siècle.

- Le Pont Vieux du XIII^e siècle

L'économie de la commune est caractérisée par une agriculture traditionnelle extensive basée sur l'élevage pour la production laitière de brebis destinée à l'élaboration des fromages de roquefort, pérail, tome et pour la production de veau et agneaux destinés à l'engraissement.

-> On quitte momentanément les gorges de la Dourbie pour remonter sur le Causse Begon - direction D 341

Point de vue : Col de la pierre plantée [23] - Col de Rhode [24]

Dourbie : village de caractère [25]

Aux confins du Gard et de l'Aveyron, dans un cadre superbe, Dourbies - qui porte le nom gaulois de sa rivière (Dubron : rivière en gaulois, décliné en 1077 en Dorbia) - est certainement la plus cévenole des communes du plateau de l'Aigoual. Entre 700m et 1410m d'altitude (les trois quilles), arrosé par la Dourbie, ce petit village a de tout temps eut une vocation pastorale.

Visite du village aménagé dans le cadre du réseau des villages de caractère.

Les toits de chaume sont une tradition architecturale de la vallée de Dourbies. Sur ces sols granitiques et sur ces terres siliceuses, le seigle s'épanouit dans de bonnes conditions. Cette céréale apportait autrefois aux populations des montagnes la litière pour les animaux et une matière première - le chaume - pour recouvrir les toitures.



En voie de disparition, les toits de chaume font à l'heure actuelle l'objet d'un projet de rénovation ; quelques initiatives de particuliers sont renforcées par les efforts du Parc National des Cévennes pour réhabiliter des traditions anciennes. Des maisons couvertes de chaume sont visibles au hameau des Laupiettes, sur le sentier de découverte des écoliers ou à la Borie du Pont.

- Maison de transhumant au hameau des Laupies [26]
- Lac des Pises [27]

Le PNC œuvre pour le maintien des milieux ouverts (pelouses, prairies, zones humides) qui abritent une faune et une flore très diversifiées. Pour cela, il fallait soutenir une activité traditionnelle permettant de gérer de grandes surfaces : le pâturage extensif par des troupeaux transhumants. Les terrains pauvres et les hivers enneigés qui règnent sur l'Aigoual, et sur le Lingas en particulier expliquent la vocation donnée aux Pises de parcours d'estive pour les brebis. Le Parc a donc acquis 700 hectares dans la vallée de la Dourbie et sur le plateau du Lingas, et loue ces terres à une coopérative de transhumance ovine. En 2006, 40 % des 10 000 brebis estivant sur l'Aigoual sont sur des propriétés Parc. Le troupeau des Pises, présent de mi-juin à mi-septembre, compte environ 1 700 brebis.

-> Retour par la D 151 puis D48

Circuit Mont Aigoual, gorges de la Dourbie, Cause noire



Causses & Cévennes

Les étapes Ambassadeurs

Se Loger

Domaine Aigoual Cévennes

Julien VINCENT

Ayres

48150 MEYRUEIS

+ 33 (0)4 44 05 23 03

info@domaine-aigoualcevennes.com

www.domaine-aigoualcevennes.com

Résidence L'Étape de la Dourbie

Damien HUGON

Route de Saint-Jean-de-Bruel

30750 DOURBIES

+ 33 (0)4 67 71 70 98

contact@letapededourbies.fr

www.letapededourbies.fr

Ferme de la Bastide

Francette ALBINET

La Bastide

30750 TRÈVES

+ 33 (0)6 81 81 77 23

contact@ferme-bastide.com

www.ferme-bastide.com

Camping le Roc qui parle

Nadège GALLEGO-LAURENTS

Les Cuns

12230 NANT

+ 33 (0)5 65 62 22 05

contact@camping-roc-qui-parleaveyron.fr

www.camping-roc-qui-parleaveyron.fr

Camping le Terondel

Tom ADES

Route du Suquet

30750 CAMPRIEU

+ 33 (0)4 67 82 61 89

terondel@wanadoo.fr

www.camping-cevennesterondel.com

Gîtes de Peyraube

Peyraube

30770 ARRIGAS

+ 33 (0)4 67 82 07 09

contact@sudceven.com

www.sudceven.com

Le peloux

Les Plans

30120 BRÉAU ET SALAGOSSE

04 67 81 76 81

lamourouxaime@orange.fr

www.le-peloux.fr



Gîte et chambres Buonamini

Rose-Marie BUONAMINI

Jontanels

48150 GATUZIERES

+ 33 (0)4 66 45 67 37

alain.buonamini@orange.fr

www.gite-jontanels.fr

Les Lugés

Marie-Hélène ADÈS

30750 SAINT-SAUVEUR

CAMPRIEU

+ 33 (0)6 15 10 06 29

lesluges@sfr.fr

Qu'il soit restaurateur, hôte, gestionnaire de site touristique ou tout simplement association, chacun, s'engage à vous raconter l'histoire de ce paysage exceptionnel classé au patrimoine mondial de l'Humanité par L'UNESCO. Vous les reconnaitrez par ce sigle :



N'hésitez pas à aller à leur rencontre !!!

Causses & Cévennes

Les étapes Ambassadeurs

Se restaurer

Oustal de Caoué

Eric DUPRÉ
Nivolies
48150 HURES-LA-PARADE
+ 33 (0)4 66 45 64 47
ricodupre@orange.fr

Aromatiques d'Homs

Pierre Yves DE BOISSIEU
Les Homs du Larzac
12230 NANT
+ 33 (0)5 65 62 22 56
contact@pastis-des-homs.fr
www.aromatiques-homs.com

Oustal de Caoué

Eric DUPRÉ
Nivolies
48150 HURES-LA-PARADE
+ 33 (0)4 66 45 64 47
ricodupre@orange.fr

Ferme de la Bastide

Francette ALBINET
La Bastide
30750 TRÈVES
+ 33 (0)6 81 81 77 23
contact@ferme-bastide.com
www.ferme-bastide.com

La Transhumance

Laurent CARLINI
Centre village
l'Espérou
30570 VALLERAUGUE
touppin@orange.fr
www.latranshumance.jimdo.com/l-espérou-et-ses-environs

Résidence l'Étape de la Dourbie

Damien HUGON
Route de Saint-Jean-de-Bruel
30750 DOURBIES
+ 33 (0)4 67 71 70 98
contact@letapededourbies.fr
www.letapededourbies.fr

Se divertir

PORTES

Château de Portes
3, rue de la mairie
30530 PORTES
04 66 54 92 05
info@chateau-portes.org
www.chateau-portes.org
SAINT-JULIEN-DU-TOURNEL

Ferme d'Auriac


Auriac
48190 SAINT-JULIEN-DU-TOURNEL
04 66 47 64 72
hugues.paris@orange.fr
FINIELS

Gites du Millepertuis

Le Millepertuis
48220 FINIELS
+ 33 (0)4 66 49 19 01
bernard.pantel@free.fr
www.gites-mont-lozere.com
BAGNOLS-LES-BAINS

Les chemins de Francis

9, place du Pont
48190 BAGNOLS-LES-BAINS
04 66 47 60 04
contact@hotel-cheminsfrancis.com
www.hotel-cheminsfrancis.com



Causses & Cévennes

Informations Pratiques

Office de Tourisme des Gorges du Tarn Causses Cévennes

Place Sully
48150 MEYRUEIS
+ 33 (0)4 66 45 60 33
office.tourisme.meyrueis@wanadoo.fr
www.meyrueis-officetourisme.com

Office de Tourisme du Pays de Roquefort

Avenue de Lauras
12250 ROQUEFORT-SUR-SOULZON
+ 33 (0)5 65 58 56 00
info@roquefort.com
www.roquefort.fr

Office de Tourisme Causse Aigoual Cévennes

Maison de Pays
7, quartier des Horts
30570 VALLERAUGUE
+ 33 (0)4 67 64 82 15
office-du-tourisme-causse@wanadoo.fr
www.causses-aigoual-cevennes.org

Office de Tourisme Larzac et Vallées

Place du Claux
12230 NANT
+ 33 (0)5 65 62 23 64
infos@tourisme-larzac.com
www.tourisme-larzac.com

Espace Tourisme Aire du Viaduc de Millau

Brocuéjous
12100 MILLAU
+ 33 (0)5 65 75 40 12
contact@tourisme-aveyron.com
www.tourisme-aveyron.com

